

# RHEINER FAHRSPASS

## RHEINER RADVERGNÜGEN

Sechs „grenzenlose“ Freizeit-touren für die ganze Familie.



### Bergbähnli, Rheindelta-Tour

Eine naturschöne Erlebnis-landschaft mit Extras



Bildrechte: Appenzeller Bahnen



- 28,2 km
- ca. 2 h
- 27,7 km Asphalt
- 0,5 km Schotter
- Badezeug nicht vergessen!

#### Routenbeschreibung:

267 Höhenmeter in sechs Minuten? Überhaupt kein Problem, wenn Sie Ihr Fahrrad in der Bergbahn Rheineck-Walzenhausen transportieren lassen. Mit einer Steigung von 25 Prozent geht's den Berg hinauf. Überall geniessen Sie tolle Ausblicke auf das Rheindelta und die umliegenden Kraftplätze der Natur. Der weitere Weg ist gesäumt von landschaftlichen Glanzpunkten und führt schliesslich ins Rheinvorland zur grünen Grenze zwischen St. Margrethen und Höchst. Auf der Vorarlberger Seite umfasst die Tour zwei malerische Naturbadeplätze: Kühlen Sie sich im Bruggerloch oder am Rohrschütz direkt am Bodensee ab. Bei Letzterem erwarten Sie ein reizvoller, mit Bäumen beschatteter Badeplatz und Einkehrmöglichkeiten. In Fußsach lohnt sich ein Besuch des Rheindeltahauses, dem Informationszentrum des Naturschutzgebiets Rheindelta. Die Route führt quer durch das Rheindelta-Gebiet, das mit einer Fläche von 2.000 ha das grösste Feuchtgebiet am Bodensee ist. Hier fällt es leicht, eins zu werden mit der Natur und ihrem grossen Artenreichtum.

#### Geheimtipp:

Kombinieren Sie die Radtour mit einer Schiffsfahrt auf dem Bodensee (Kurschiff Rheineck-Rorschach, [www.sbsag.ch](http://www.sbsag.ch)). Die Fahrt auf dem Bodensee ist eine willkommene Abwechslung. Fahrräder können mittransportiert werden.



Bildrechte: SBS Schiffsfahrt AG

### Schlösser, Ried und Reben-Tour

Geschichte erfahren und Ortschaften erkunden



- 86,6 km
- ca. 6 h
- 78,3 km Asphalt
- 8,3 km Schotter
- Pulli für Höhle nicht vergessen!

#### Routenbeschreibung:

Erkunden Sie die einmalige Schloss- und Burgenlandschaft des Rheintals! Auf zwei Rädern entdecken Sie die Geschichte der Region von einer neuen Seite. Stolze Herrschaftssitze aus dem 13. bis 18. Jahrhundert liegen auf der Schweizer Seite eingebettet in südliche Rebhänge. Im Naturschutzgebiet Bannriet erlebt man einzigartige Momente inmitten der unberührten Natur. Der barocke Garten im Schloss Grünenstein in Balgach ist mit einem kurzen Abstecher erreichbar. In Oberriet, beim Naturschutzgebiet Wichenstein gibt es einen Grillplatz und einen beschilderten Weg zur Ruine Wichenstein, einer ehemaligen Höhlenburg. Auf der Vorarlberger Seite zählen das Schloss Wolfurt, die Burgruine Alt Ems, das Junker Jonas Schloßle und die Burgruine Neuburg zu den Highlights dieser Erkundungstour. In Feldkirch können Sie die bekannteste Burg in Vorarlberg bestaunen – die Schattenburg.

#### Geheimtipp:

Planen Sie einen Abstecher zur Kristalhöhle Kobelwald! Der kurze Aufstieg bringt sie zwar ins Schwitzen, aber hier wartet ein spannendes Höhlenabenteuer mit kleinem Wasserfall, glänzenden Calcitkristallen und Tropfsteinen auf Sie! (Öffnungszeiten finden Sie hier: [www.kristallhoehle.ch](http://www.kristallhoehle.ch))



Bildrechte: Verkehrtverein Kobelwald

### Grüne Insel-Tour

Eintauchen in die einzigartige Schönheit von Naturbadeseen, Achauen und Moorlandschaften



Bildrechte: Pro Riet Rheintal



- 60,3 km
- ca. 4 h
- 53,9 km Asphalt
- 6,4 km Schotter
- Fernglas nicht vergessen!

#### Routenbeschreibung:

Entdecken Sie die Welt der Rheintaler Riedlandschaften. Die Dornbirner Ache schlängelt sich in zahlreichen Schleifen durch das Ried. Der idyllische Jannersee schmiegt sich sanft in das Landschaftsschutzgebiet Lauteracher Ried. Hier fahren Sie vorbei an weitläufigen Wiesen, Äckern sowie Birken- und Eichenbeständen. Im Bruggerloch, einem ehemaligen Baggersee, ist Badespass für die ganze Familie angesagt. Gestärkt führt Sie der Weg bei Lustenau weiter ins Naherholungsgebiet Alter Rhein mit schönen Auwäldern, Spazierwegen und Naturbadeplätzen. Beim Zollamt Schmittern wechselt die Tour auf die Schweizer Seite. Landschaftlicher Höhepunkt ist hier das Naturschutzgebiet Bannriet. Ein 13 m hoher Beobachtungsturm gewährt wunderschöne Ausblicke! Mit etwas Glück können Sie Störche, Graureiher und andere Vögel beobachten.


#### Geheimtipp:

Das „Natura 2000 - Gebiet Birken - Schwarzes Zeug“ ist wegen seiner weiträumigen Moorlandschaft und Streuwiesen ein Schutzgebiet für zahlreiche gefährdete Arten wie Wachtelkönig, Grosser Brachvogel, Kiebitz oder Bekassine. Für Naturliebhaber absolut sehenswert!



### Binnenkanal-Tour

Grillstation, Bootsfahrt und facettenreiches Naturerlebnis inbegriffen



- 23 km
- ca. 2 h
- 17,4 km Asphalt
- 5,6 km Schotter
- Proviant nicht vergessen!

#### Routenbeschreibung:

Die Tour startet z.B. bei der Wiesenrainbrücke zwischen Widnau und Lustenau. Der Alte Rhein lädt zum Baden ein, der Natur zu lauschen und sich ihrem Farbenspiel hinzugeben. Nach der Durchquerung von Diepoldsau und der erneuten Überquerung des Rheins gelangt man in dessen Vorland bis Kriessern. Freuen Sie sich über eine kühle Erfrischung beim Schwimmen, Action beim Turmspringen oder die Einkehrmöglichkeit beim dortigen Baggersee. Bei Montlingen erreicht man den Rheintaler Binnenkanal. Entlang des Binnenkanals kann der Blick auf Getreide- und Gemisefeldern oder den majestätischen Bergen des Rheintals ruhen. Beim Trathof können Sie selber grillieren, gemütlich picknicken und die Schönheit des Augenblicks geniessen. Dem Binnenkanal kann man bis zur Verbindungsstrasse Balgach - Diepoldsau folgen und danach wieder im Rheinvorland zum Ausgangspunkt zurück radeln. Als Alternative folgt man dem Binnenkanal noch weiter bis Au und kombiniert diese Route ab Au mit einer anderen Route.

#### Geheimtipp:

Reservieren Sie vorab ein Schlauchboot oder Kanu beim Bauernhof „Steigmatt“ in Montlingen und geniessen Sie eine idyllische Fahrt auf dem Rheintaler Binnenkanal bis nach Au oder noch weiter! Der Bootsverleiher liefert Ihre Fahrräder zu einem vereinbarten Treffpunkt nach. ([www.steigmatt.ch](http://www.steigmatt.ch))



Bildrechte: Bauernhof Steigmatt

### Fünf Seen-Tour

Erlebnistour mit viel Badespass und Kunstgenuss



- 46,6 km
- ca. 3 h
- 39,4 km Asphalt
- 7,2 km Schotter
- Badezeug nicht vergessen!

#### Routenbeschreibung:

Sie radeln vorbei an fünf bezaubernden Seen, schattigen Rastplätzen, vielen Einkehrmöglichkeiten und der faszinierenden Riedlandschaft des Rheintals. Einst durch Kies- und Lehmabbau entstanden bieten die Naturbadeseen heute reinstes Badesvergnügen umrahmt von einer reizvollen Landschaft. Starten Sie z.B. bei den Weiheren des Naturschutzgebiets Wichenstein. Die spannende Ruine Wichenstein ist ganz in der Nähe. Nehmen Sie sich Zeit, um die faszinierende Pflanzen- und Tierwelt zu beobachten. Weiter geht's zum idyllischen Baggersee Kriessern. Die Sandgrube Mäder und das Kopfloch sind ein beliebtes Naherholungsgebiet und Ziel für Badegäste, Fischer, Taucher und Spaziergänger. Kunstinteressierte freuen sich über die „Galerie im Kies“. Hier wird zeitgenössische Kunst im Freiausgestellt. Die Route führt weiter zum Baggersee „Paspels“ mit Liegewiese, Kiosk und Sanitäranlagen und wieder zurück zum Ausgangspunkt.

#### Geheimtipp:

Starten Sie Ihre Radtour am Morgen bei angenehmen Temperaturen und geniessen Sie ab Mittag den Badespass! Ein Abstecher in die spektakuläre Kristalhöhle Kobelwald oder den Klettergarten in Koblach lohnt sich.



### Rhein Rückenwind-Tour

Das Erlebnis Rhein auf den prächtigsten Pfaden



Bildrechte: © Brengener Festspiele / andereart




- 72,4 km
- ca. 5 h
- 59,3 km Asphalt
- 13,1 km Schotter
- Sonnencreme nicht vergessen!

#### Routenbeschreibung:

Wer auf dem Fahrrad den Rheindamm entlang fährt, spürt mit jedem Kilometer wie das Herz leichter wird und sich die Sinne öffnen. Der beliebte Fahrradklassiker ist sowohl für sportliche als auch für gemütliche Radfahrer geeignet. Dank der insgesamt zehn Grenzübergänge entlang der Strecke, kann die Tour nach Lust und Laune abgekürzt bzw. angepasst werden. Am Alten Rhein und am Bodenseeufer finden Sie eine Vielzahl an entzückenden Badeplätzen, manchmal mit Grillmöglichkeit. Auf dieser Radtour lernen Sie den Rhein in all seinen Facetten kennen: Der Rhein und seine Zuflüsse als Energieversorger (Kraftwerk am Illspitz), der Rheindurchstich, das Rheinvorland und der Alte Rhein als beliebtes Naherholungsgebiet und Biotop mit seiner vielfältigen Pflanzen- und Tierwelt. Bleiben Sie immer wieder mal stehen, und geniessen Sie die Blicke auf den Alpenrhein.

#### Geheimtipp:

Nützen Sie den Rückenwind optimal aus und starten Sie Ihre Radtour am Morgen von Feldkirch zum Bodensee! Am Nachmittag dreht der Wind und erleichtert die Rückfahrt. Vergessen Sie Badehose und Handtuch nicht – auf der Strecke liegen idyllische Badeplätze.



## BikeNatureGuide®

Erkunde die schönsten Radtouren im Rheintal und lass dich zu deinem Zielort führen.

RHEINER Fahrspass verspricht dir die BikeNatureGuide-App. Denn dort findest du alle vorgeschlagenen Radtouren. Präzise Sprachansagen („in 15 Metern links abbiegen“) führen dich bequem entlang der gewählten Routen und sorgen dafür, dass du die Umgebung geniessen kannst. BikeNatureGuide kann auch als Fahrrad-Navi in der Region verwendet werden.

Nicht nur die Routenplanung, sondern auch die Fahrrad-Navigation funktioniert gänzlich ohne aktive Datenverbindung. Lade BikeNatureGuide auf dein Smartphone, installiere das Vorarlberg-Paket (inkl. St. Galler Rheintal) kostenlos und erkunde die Region.



[www.bikenatureguide.org](http://www.bikenatureguide.org)



GRATIS APP

### Bewegen Begegnung-Routen

Der südliche Teil der Rhein Rückenwind - Tour verläuft durch das Gebiet „Bewegen Begegnung“ im Dreiländereck CH-A-FL. Weitere grenzüberschreitende Routen mit dem Rad oder auch zu Fuss finden Sie unter: <http://www.bewegung-begegnung.net>

### Beschilderung der Touren

Unsere Touren verlaufen grösstenteils auf beschilderten Radrouten. Eine eigene Tourbeschilderung gibt es aber nicht.

Nähere Infos dazu finden Sie auf unserer Homepage [www.velotal-rheintal.com](http://www.velotal-rheintal.com)



[www.velotal-rheintal.com](http://www.velotal-rheintal.com)

Ein Projekt zur Förderung des grenzüberschreitenden Alltags- und Freizeitverkehrs im Rheintal.





## Bergbähnli, Rheindelta-Tour

Eine naturschöne Erlebnislandschaft mit Extras

- 28,2 km
- ca. 2 h
- 27,7 km Asphalt
- 0,5 km Schotter

## Schlösser, Ried und Reben-Tour

Geschichte erfahren und Ortschaften erkunden

- 86,6 km
- ca. 6 h
- 78,3 km Asphalt
- 8,3 km Schotter

## Grüne Insel-Tour

Eintauchen in die einzigartige Schönheit von Naturbadeseeen, Achäuen und Moorlandschaften

- 60,3 km
- ca. 4 h
- 53,9 km Asphalt
- 6,4 km Schotter

## Binnenkanal-Tour

Grillstation, Bootsfahrt und facettenreiches Naturerlebnis inbegriffen

- 23 km
- ca. 2 h
- 17,4 km Asphalt
- 5,6 km Schotter

## Fünf Seen-Tour

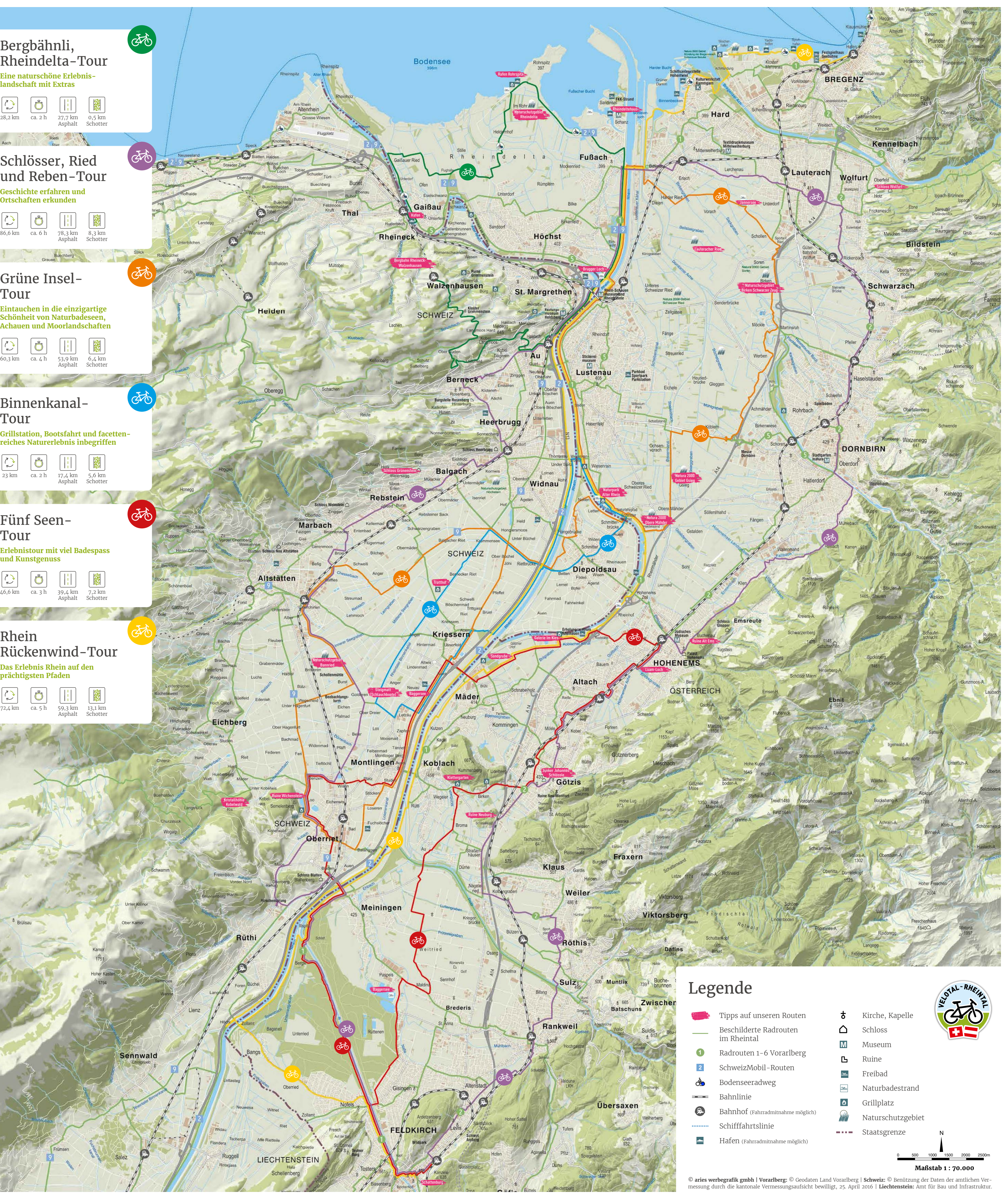
Erlebnistour mit viel Badespass und Kunstgenuss

- 46,6 km
- ca. 3 h
- 39,4 km Asphalt
- 7,2 km Schotter

## Rhein Rückenwind-Tour

Das Erlebnis Rhein auf den prächtigsten Pfaden

- 72,4 km
- ca. 5 h
- 59,3 km Asphalt
- 13,1 km Schotter



## Legende

- Tipps auf unseren Routen
- Beschilderte Radrouten im Rheintal
- Radrouten 1-6 Vorarlberg
- SchweizMobil-Routen
- Bodenseeradweg
- Bahnlinie
- Bahnhof (Fahrradmitnahme möglich)
- Schifffahrtslinie
- Hafen (Fahrradmitnahme möglich)
- Kirche, Kapelle
- Schloss
- Museum
- Ruine
- Freibad
- Naturbadesstrand
- Grillplatz
- Naturschutzgebiet
- Staatsgrenze



Maßstab 1 : 70.000

© aries werbegratik gmbh | Vorarlberg; © Geodaten Land Vorarlberg | Schweiz; © Benützung der Daten der amtlichen Vermessung durch die kantonale Vermessungsaufsicht bewilligt, 25. April 2016 | Liechtenstein: Amt für Bau und Infrastruktur.